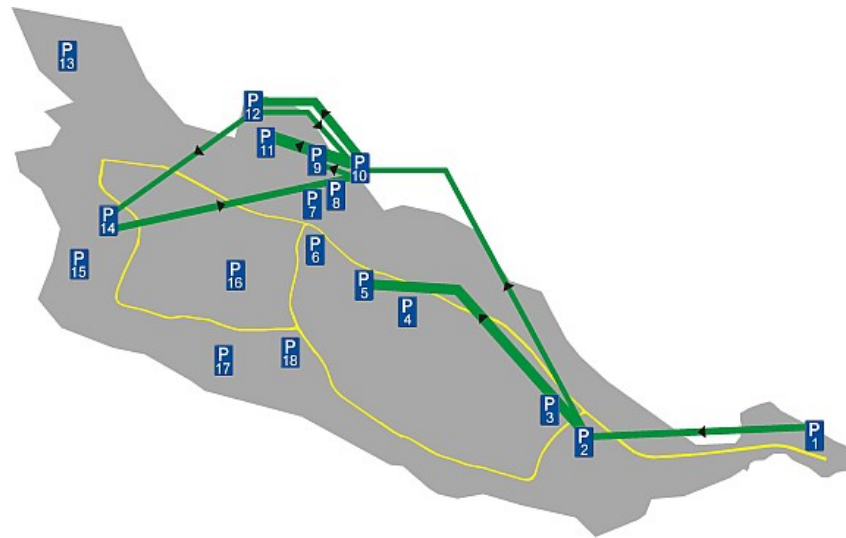


Bürgerbeteiligung zur Verkehrsplanung auf der Insel Reichenau

Digitale Planungspavillons zur Parkregelung Münster und Umgebung 26.03.2021 und 27.03.2021



Bender + Stahl, Ludwigsburg

A 6.3



Manfred Walser
Beratung für Gemeinden, Regionen, Institutionen
D-88212 Ravensburg

Michael Baldenhofer, Christine Derschka
Verein ILE-Bodensee e.V.
D-78333 Stockach

Bürgerbeteiligung zum Verkehr auf der Insel

Niedrigschwellige Angebote für alle Bürgerinnen und Bürger der Gemeinde Reichenau (coronakonform), 1. Quartal 2021

Zwei Bausteine

1. Online-/Offline-Befragung

Meinungen, Ideen zur Klärung von Grundsatzfragen, u.a.

- Parkraumbewirtschaftung
- Geschwindigkeitsbegrenzung
- Anwohnerstraßen
- Öffentlicher Personennahverkehr

2. Planungspavillon

„Parkregelung Münster und Umgebung“

Zeitplan

14. Jan. -3. Feb. 2021 Schriftliche Befragung

Eine ausführliche Dokumentation findet sich unter

<https://www.reichenau.de/de/Rathaus-Service/Verkehrskonzept-Insel-Reichenau>

8. Feb. 2021 Ergebnispräsentation im Gemeinderat
Diskussion mit der Straßenverkehrsbehörde

26. und 27. März 2021 Virtuelle Planungspavillons

bis 12. April 2021 Auswertung und Ergebnispräsentation

Mai 2021 (geplant) Umsetzung erster Maßnahmen

Regelmäßige Informationen auf der Internetseite und im Mitteilungsblatt der Gemeinde Reichenau

Online-/Offline-Befragung für Bürgerinnen und Bürger

Befragungszeitraum vom 14.01. bis 03.02.2021

- Online-Fragebogen mit 24 Fragen (15 Minuten) wurde mittels Befragungstool SoSci-Survey mit Link auf www.reichenau-verkehrsplanung.de freigeschaltet, Veröffentlichung im Gemeindeblatt
- Einwohner in der Gemeinde: 5.402 (Stand: 2020)
- Berücksichtigte Fragenbögen: **762** (14,1% Rücklaufquote)
davon online ausgefüllt: 627
davon schriftlich ausgefüllt: 135
- 1.500 Antworten/Kommentare aus offenen Fragen (75 Seiten)



Onlinebefragung
Bürgerbeteiligungsprozess „Reichenau / Lindenbühl-West“

Tool: SoSciSurvey

Einführungstext

Auf dem Festland der Gemeinde Reichenau soll ein neues Quartier entstehen, um dringend benötigten Wohnraum und ein neues Stück Heimat für ca. 1200 (zukünftige) Bewohnerinnen und Bewohner der Reichenau zu schaffen. Dafür soll ein städtebaulicher Realisierungsvertrag ausgeschrieben werden. Wir laden Sie ein, sich aktiv einzubringen und mitzudenken.

Ein städtebaulicher Realisierungsvertrag stellt Überlegungen an zu Gebäudegrößen und Dachformen, zur Außenanlagengestaltung und -nutzung, zur Verkehrserschließung und versiegelten Flächen, zur Anordnung und Gruppierung von Gebäuden und Freizeitanlagen usw. Die konkrete Planung einzelner Gebäude ist nicht Thema des Wettbewerbs. Die Ergebnisse des Wettbewerbs nutzt der Gemeinderat bei der Erstellung eines Bebauungsplans. Damit werden die Rahmenbedingungen festgelegt, wie gebaut werden kann und soll.

Wir wollen Sie einladen, schon im Vorfeld des Wettbewerbs Ihre Ideen und Ausprägungen einbringen. Um trotz der aktuellen Kontaktverbote aufgrund der Corona-Pandemie möglichst vielfältige Angebote für alle Bürgerinnen und Bürger anzubieten, wird vom 07. - 21. Mai 2020 ein mehrstufiges Beteiligungsverfahren durchgeführt. Diese Onlinebefragung ist einer von vier Bausteinen, die weiteren entstehen. Sie bitte www.reichenau.de.

Die Befragung wird ca. 15 Minuten Zeit in Anspruch nehmen. Ihre Angaben werden selbstverständlich anonym ausgewertet. Diese Befragung ist bis einschließlich 21. Mai 2020 online geschaltet. Danach ist eine Teilnahme leider nicht mehr möglich.

Wir danken Ihnen herzlich für Ihr Interesse und Ihre Ideen!

Dr. Wolfgang Zöll
Bürgermeister

1. Allgemeine Fragen

Um Ihre Angaben möglichst differenziert auswerten zu können, bitten wir Sie um einige Angaben zu Ihrer Person:

1-01 Geschlecht
Ich bin weiblich männlich divers

1-02 Altersgruppe
Ich bin bis 17 J. 18 - 30 J. 31 - 50 J.
 51 - 70 J. > 70 J.

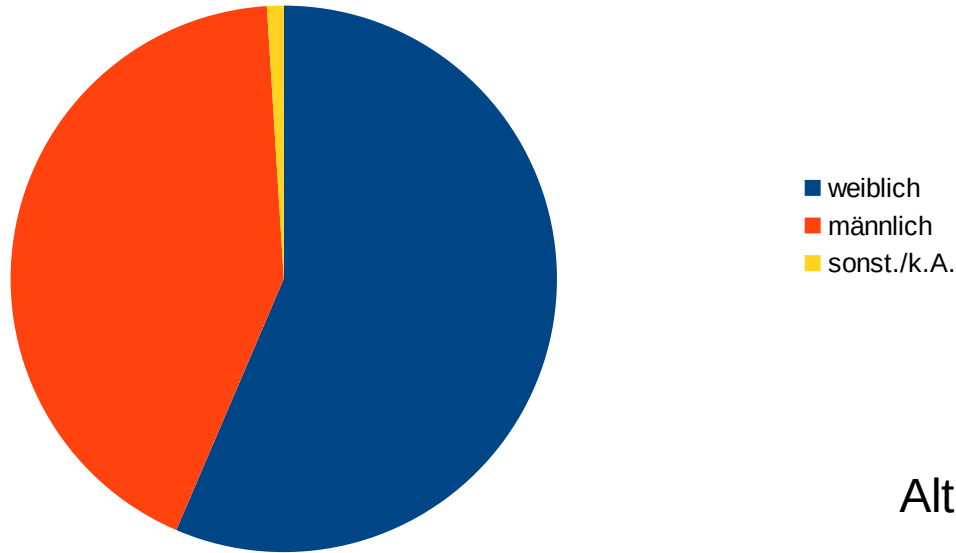
1-03 Wohnort
Ich wohne aktuell Reichenau/Insel Reichenau/Lindenbühl
 Reichenau/Waldsiedlung in einer anderen Gemeinde

1-04 Planung
Ich ziehe in Erwägung, künftig in den neuen Ortsteil Lindenbühl/West zu ziehen:
 ja nein

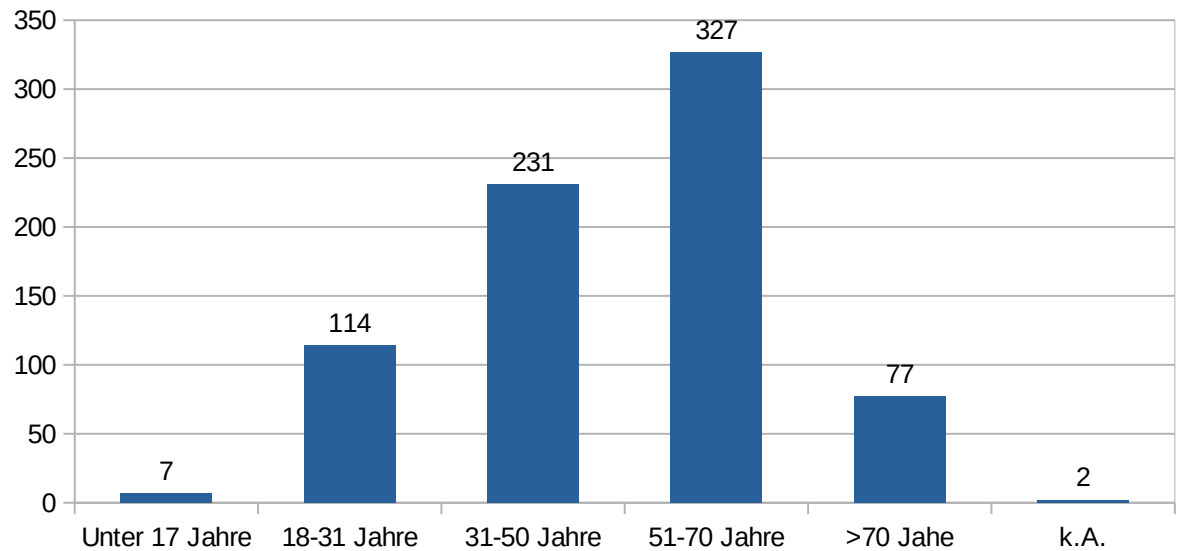
1-05 gewünschte Wohnungsgröße im neuen Ortsteil x Zimmer x m2

1. Allgemeine Fragen

Geschlecht: Ich bin



Altersgruppe: Ich bin



2. Parkraumbewirtschaftung: Steuerungsmaßnahmen

Wie beurteilen Sie folgende Möglichkeiten zur Steuerung des Parkens und des Parksuchverkehrs auf der Insel:

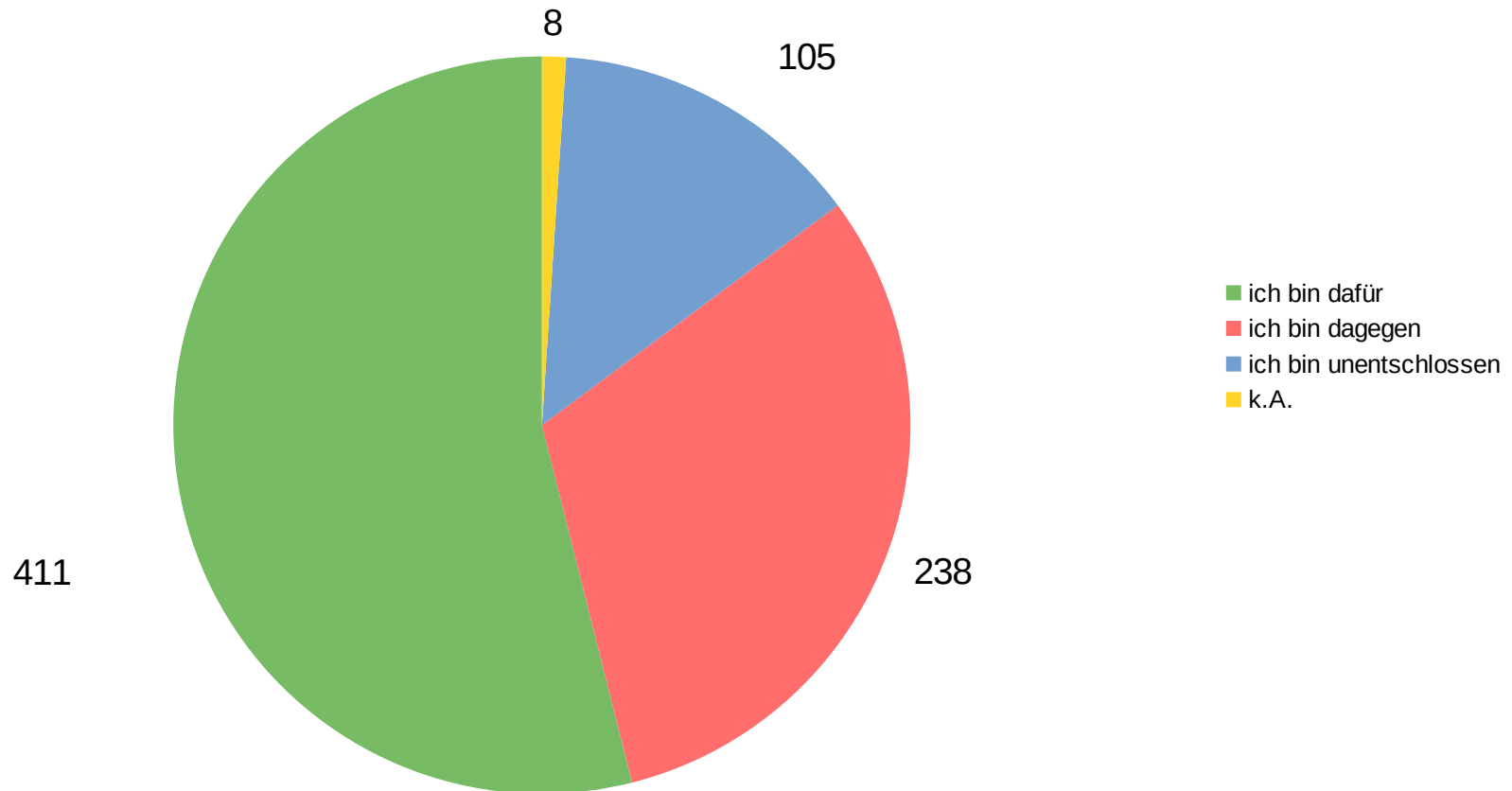
	Punkte
Zonen, in denen Parkgebühren entrichtet werden müssen	935
Ausweitung des kommunalen Vollzugsdienstes	843
Zonen mit Parkscheibenregelung / Kurzzeitparkzonen	719
Bereiche mit Parkberechtigungen nur für Anwohner	677
Zonen mit (eingeschränkten) Halteverboten	572

Parkraumbewirtschaftung: Parkverbotszone - Was ist zu beachten?

	Anzahl Nennungen
Ausnahmen für Lieferdienste, ambulante Pflege...	501
Anwohnerparkscheine	463
zentrale Parkplätze ...auf dem Festland	432
...auf der Insel	384
nur saisonal von April-Okt.	335
Kurzzeitparkplätze	316
Spezielle Regelungen für Feste / Feiertage	274
Wohnmobilstellplätze	237
Besucherausweise (gegen Gebühr)	235
Busparkplätze	221

2. Parkraumbewirtschaftung: Pro + Contra Parkverbotszone

Wie stehen Sie grundsätzlich zu einem allgemeinen Parkverbot auf allen Haupt- und Nebenstraßen in den Ortsteilen (Parkverbotszone)?



Dabei äußerten 48% der Befragten Bedenken, die in ca. 500 Kommentaren konkretisiert wurden.

Parkregelung Münster und Umgebung

Der Vorschlag der Gemeinde, der zur Diskussion steht, lautet:

Eine **Halteverbotszone** umfasst die **Burgstraße, Haitostraße und Hermannus-Contractus-Straße**. In dieser Halteverbotszone ist das **Parken in ausgewiesenen Flächen mit Parkscheibe eine Stunde lang möglich**. Das ermöglicht den Bürgerinnen und Bürgern, ihre Angelegenheit rund um Rathaus, Münster und Friedhof zu erledigen. Auswärtige Besucherinnen und Besucher, die längere Parkzeiten benötigen, nutzen die bewirtschafteten Parkplätze am Yachthafen. Die Halteverbotszone gilt von **09.00 Uhr bis 19.00 Uhr**.



2. Parkregelung Münster und Umgebung (15 Parkflächen)



2. Parkregelung Burgstraße vor Münster (4 Parkflächen)



2. Parkregelung Burgstraße (7 Parkflächen)




2. Parkregelung Haitostraße (4 Parkflächen)



Leitfragen für die Diskussion

1. Brauchen Sie weitere Informationen zu der geplanten Vorgehensweise?
2. Denken Sie, dass mit dem geschilderten Vorgehen die Parksituation in der betreffenden Zone verbessert wird?
3. Werden die Bedürfnisse der Bürger*innen (Anwohner*innen, Nutzer*innen) mit diesem Vorgehen angemessen berücksichtigt?
4. Könnte dieses Vorgehen für weitere Bereiche der Insel Reichenau übertragbar sein?



*Herzlichen Dank
für die gute Zusammenarbeit*

Walser.Beratung

Manfred Walser

Gartenstr. 178

88212 Ravensburg

Tel. 0751/552701

Email: manfred.walser@pauliwerk.de

ILE-Bodensee e. V.

Michael Baldenhofer, Christine Derschka

Winterspürer Straße 25

78333 Stockach

Tel. 07771/916244-4

Email: michael.baldenhofer@ile-bodensee.de

